

# H E R T

## BEIBLATT ZUM BEBAUUNGSPLAN NR. 3a

### „ELPER STRASSE“

westlich der Schreiberstraße  
zwischen Elper Straße und Richterstraße

Festsetzungsvermerke und Zeichenerklärung siehe Hauptblatt.

Die Stadtverordnetenversammlung der Stadt Herten hat dieses Beiblatt als vereinfachte Änderung des Bebauungsplanes Nr. 3a „Elper Strasse“ gemäß § 13 des Bundesbaugesetzes vom 23. Juni 1960 am 17. Dez. 1964 beschlossen.

den 21. Dez. 1964  
Bürgermeister

Stadtverordneter



VERBANDSGRÜNFLÄCHE NR. 81


# E N

Grenze der Verbandsgri... Nr. 81

Beugebegrenzung


und

Grenze der Verbandsgri... Nr. 81




private Verkehrsfläche

WR 0,4 FI



Schneider, Theodor Lanzwitt u. Gastwirt

Flur 5



Elper Straße

öffentliche Verkehrsfläche

Flur 6

Sudfeld, Karl Lanzwitt u. Ernt. Lohnhna geb. Schmitz, Lt. Weg

A1

8

Stadt Herten

11 12 13 14 15

174 172 170 168

56

60 35 65 MS 83 00

171 171 141 14

13 14 15

54 55 58 59